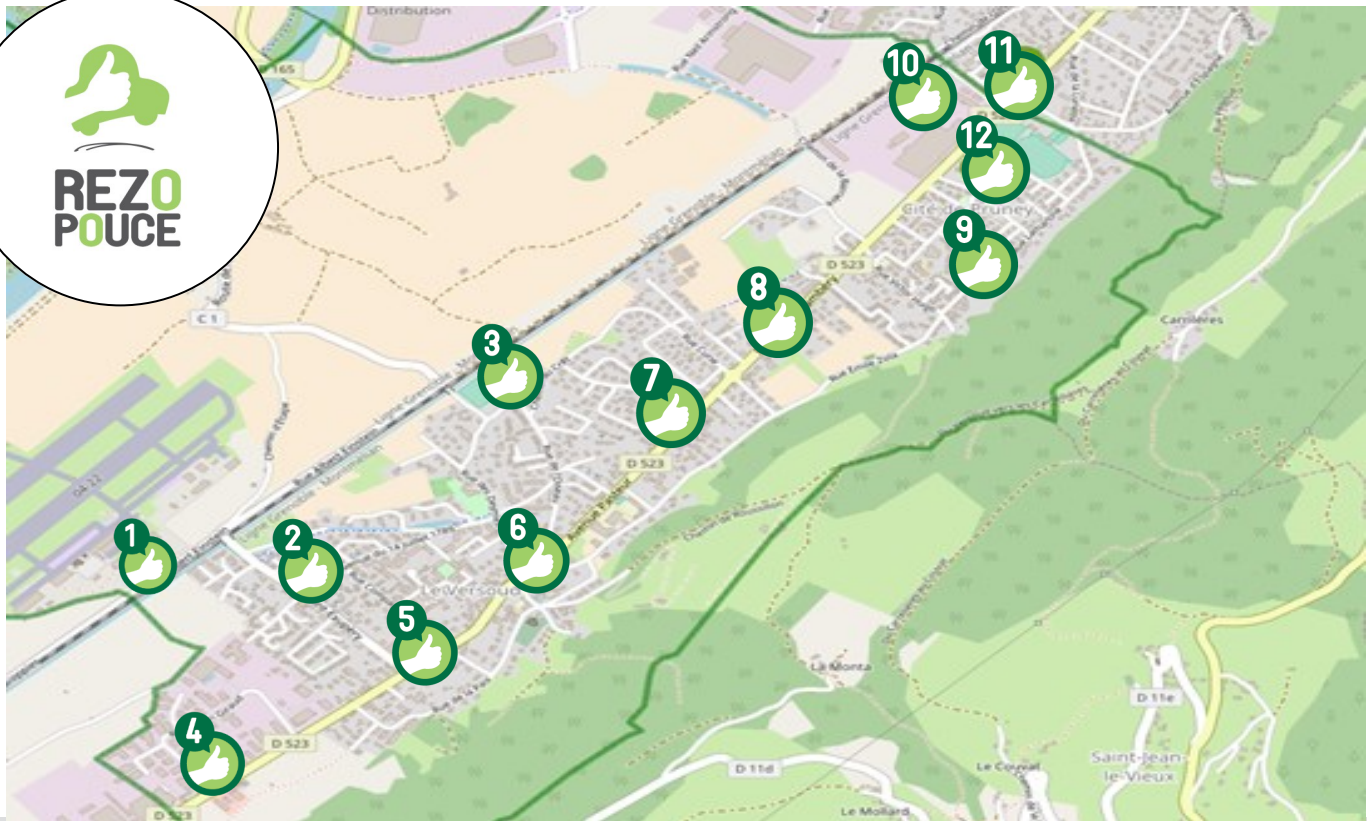















LE VERSOUD

LIEU D'INSCRIPTION
 MAIRIE
 309 RUE DES DEYMES
 Tel: 04.76.77.12.64.
 mairie@ville-leversoud.fr

PLUS D'INFOS SUR WWW.REZOPOUCE.FR



- 
1 AERODROME DIRECTIONS DOMENE ET LE VERSOUD
- 
2 ROND POINT ST EXUPERY DIRECTION AERODROME
- 
3 STADE AGUD DIRECTIONS AERODROME ET RD 523
- 
4 MALVAISIN DIRECTION CHAMBERY
- 
5 CASINO DIRECTIONS GRENOBLE ET CHAMBERY
- 
6 LA PLACE DIRECTIONS GRENOBLE ET CHAMBERY
- 
7 BELLE PLAINE DIRECTION GRENOBLE
- 
8 BELLE PLAINE DIRECTION CHAMBERY
- 
9 LAMARTINE DIRECTION RD523
- 
10 GRANDE ILE
- 
11 PRUNAY DIRECTIONS GRENOBLE ET CHAMBERY
- 
12 PLACE JEAN MOULIN

 **TRAIN**

Gare la plus proche :

Lancey

Plus d'infos:
 ALLO TER Auvergne-Rhône-Alpes
 09.69.32.21.41.
www.ter-sncf.com

 **BUS**

Bus du Grésivaudan :

Toute l'information sur www.tougo.fr

Bus du département

Toute l'information sur www.transisere.fr

Bus du SMTC

Toute l'information sur www.tag.fr

 **CO VOITURAGE**


Pour trouver un covoitreur :

Inscrivez-vous sur www.movici.auvergnerrhonealpes.fr

AUTOPARTAGE

Véhicules les plus proches :
 Véhicules sur Gières et l'agglomération grenobloise

Plus d'infos sur www.citiz.fr

 **VELO**

Le vélo :

Vélo classique pour les trajets de 1 à 5 km

Vélo électrique pour les trajets de plus de 5 km ou en cas de dénivelé